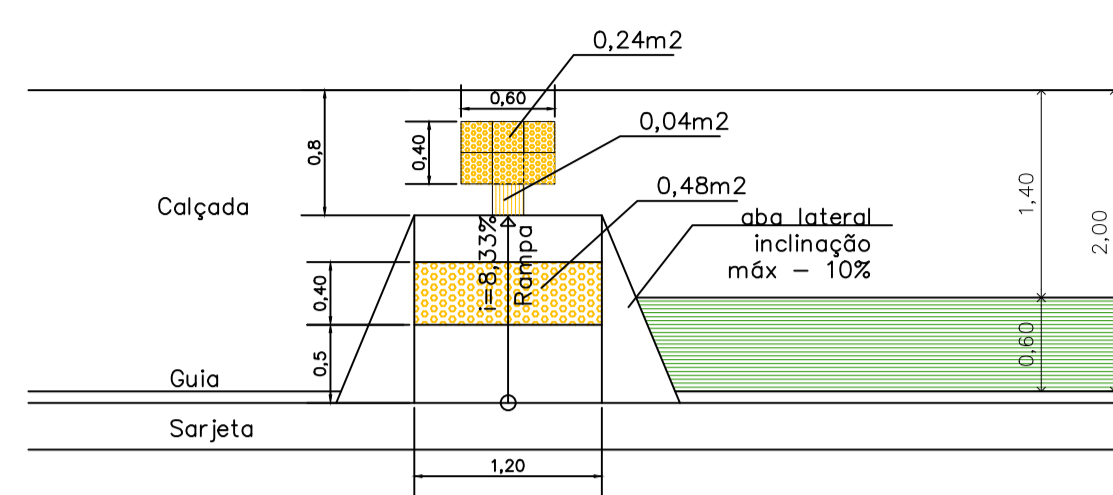


CALÇADA ECOLÓGICA
Escala: 1:250



SINALIZAÇÃO PODO TÁTIL E RAMPA

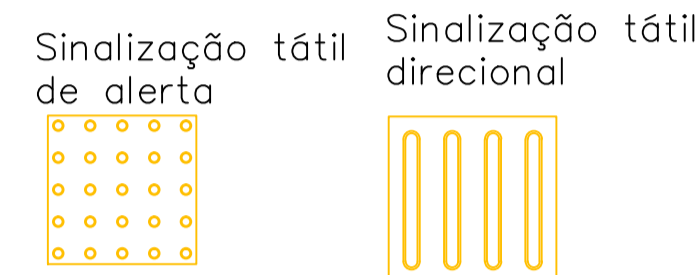
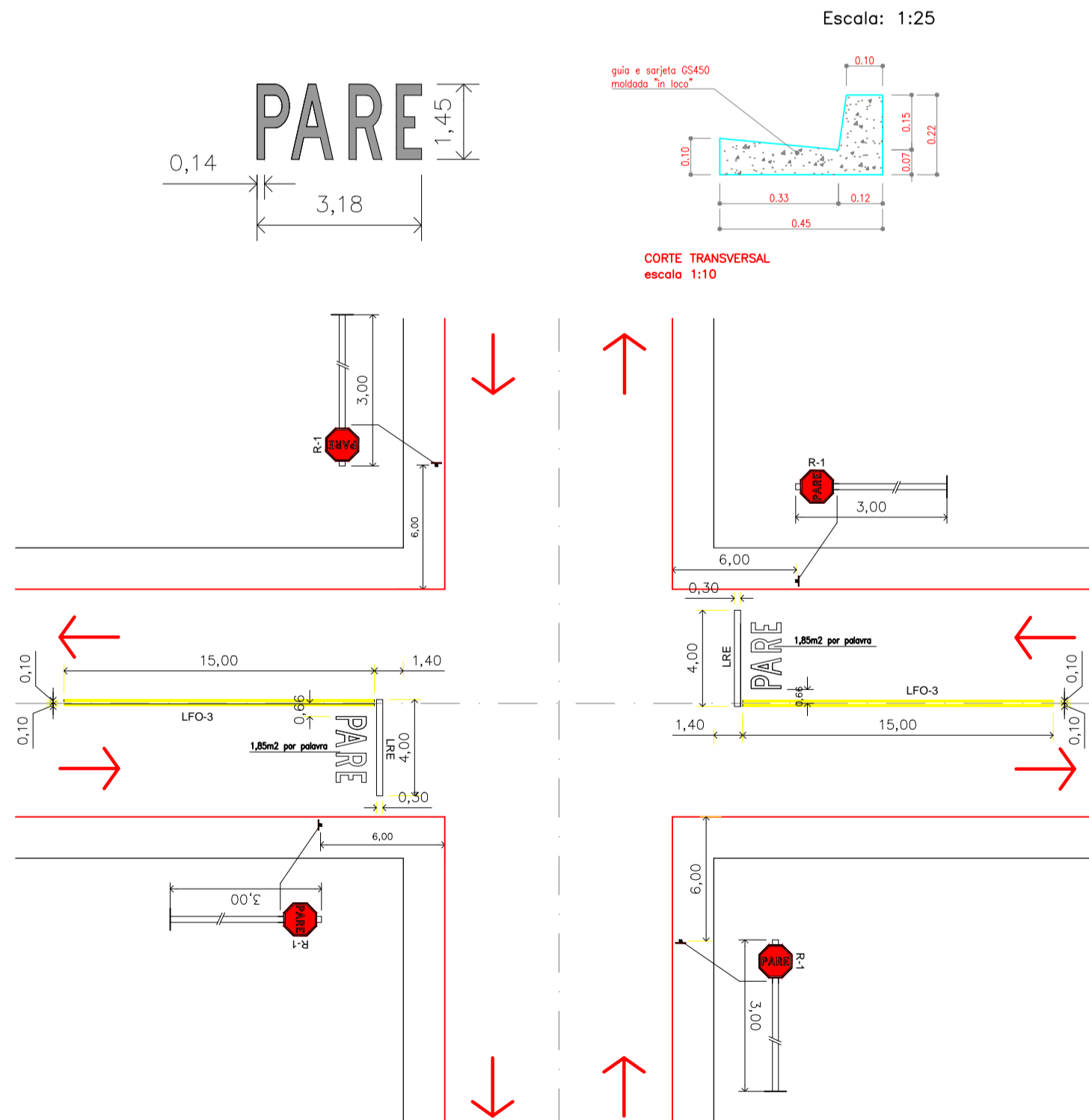


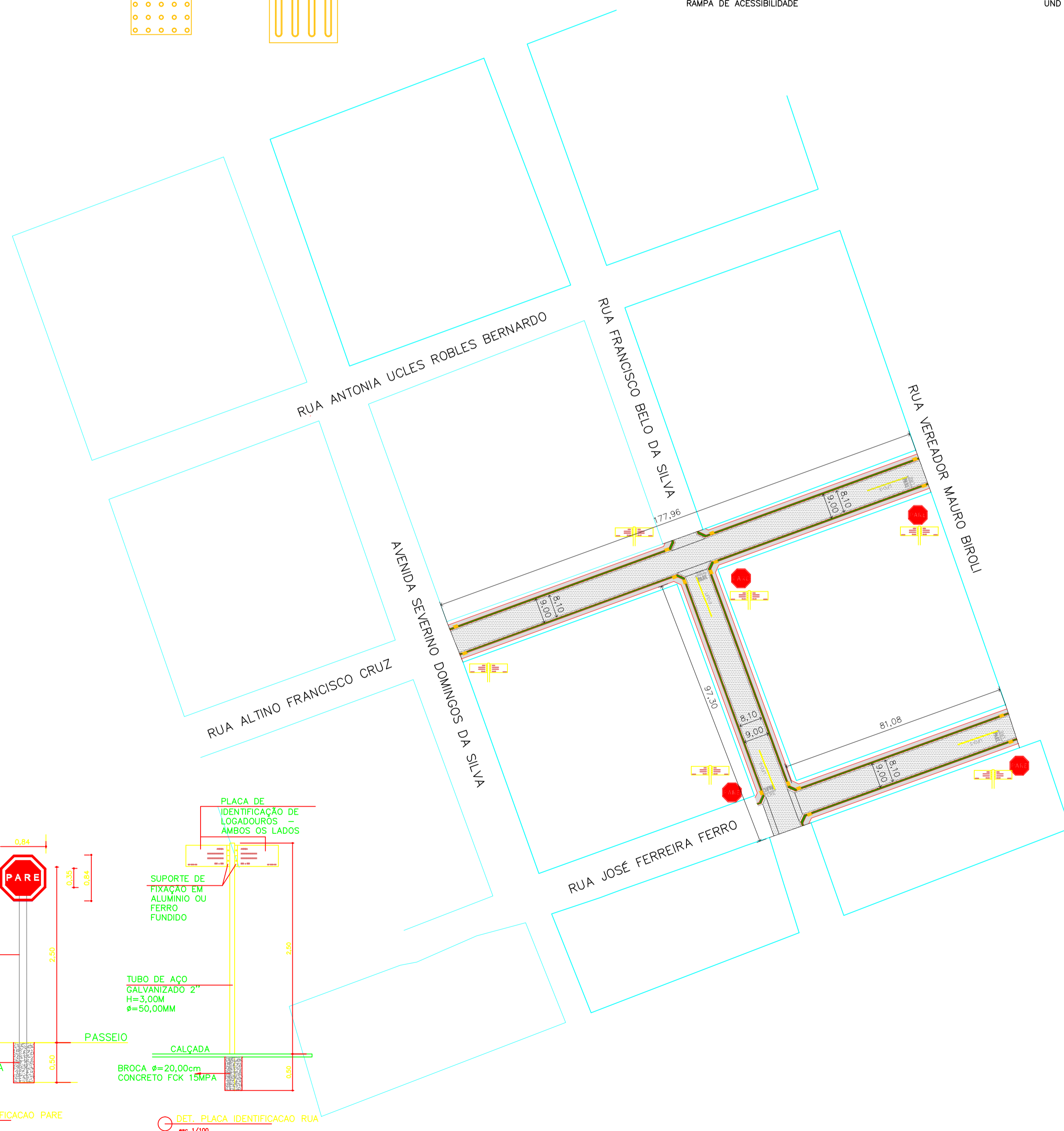
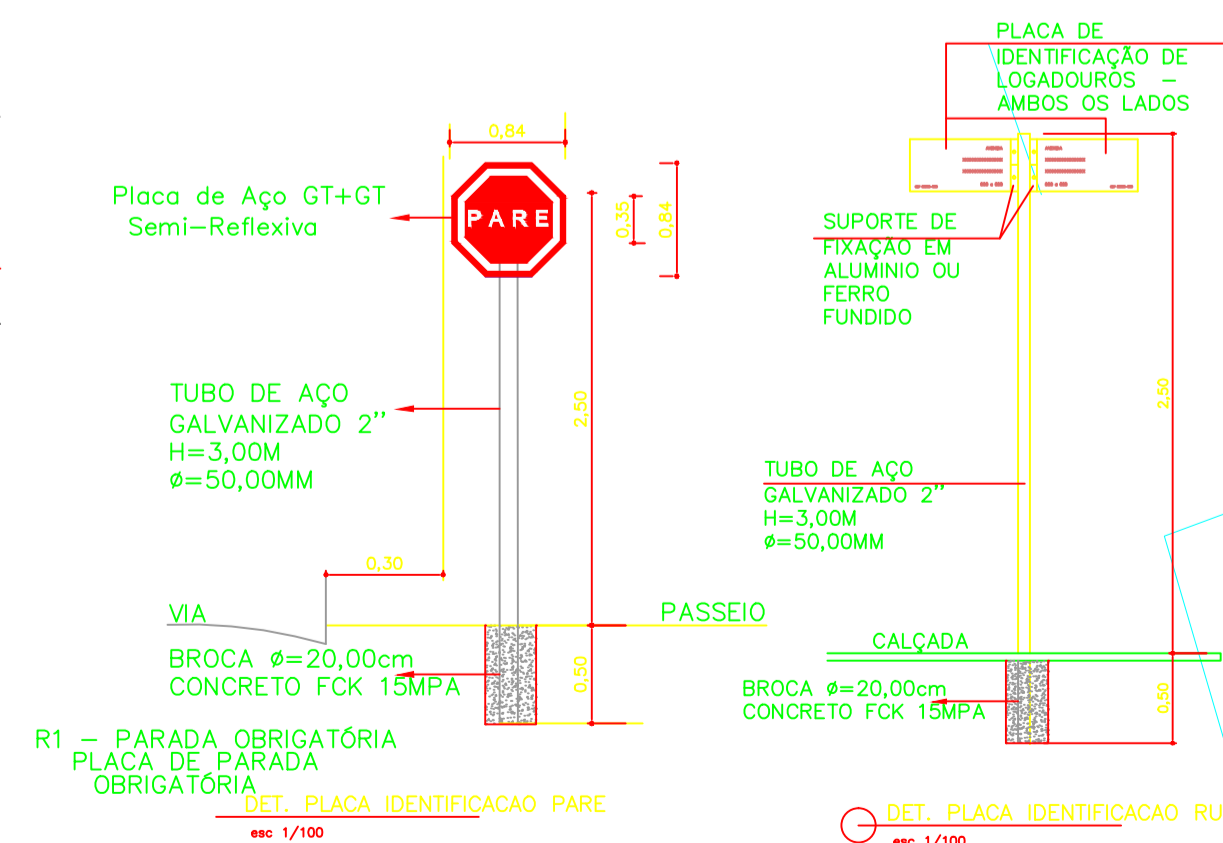
TABELA DE QUANTIDADES					
1 - SINALIZAÇÃO HORIZONTAL					
TIPO	REPRESENTAÇÃO	UN	QUANT.	CONSUMO	OBS
LFO-3		m ²	12,00	0,20 m ² /m	Cor Amarelo
LRE		m ²	4,80	0,30 m ² /m	Cor Branco
PARE		m ²	7,40	1,85 m ² /un	Cor Branco
TOTAL-SINALIZAÇÃO HORIZONTAL			24,20 m²		
2 - SINALIZAÇÃO VERTICAL					
TIPO	REPRESENTAÇÃO	UN	QUANT.	CONSUMO	OBS
R-1		unid	4,00	0,592 m ² /un	Aresta 0,35 m
TOTAL-SINALIZAÇÃO VERTICAL			4,00 un = 0,80 m²		
3 - SINALIZAÇÃO DE IDENTIFICAÇÃO					
TIPO	REPRESENTAÇÃO	UN	QUANT.	DIMENSÃO	OBS
NOME RUAS		unid	12,00	0,45 x 0,25 m	
TOTAL-SINALIZAÇÃO IDENTIFICAÇÃO			10,00 un		
SINALIZAÇÃO DE IDENTIFICAÇÃO = 10 POSTES DE AÇO GALVANIZADO Ø 2" x 3,00 m					
4 - ACESSIBILIDADE					
TIPO	REPRESENTAÇÃO	UN	QUANT.		
PISO TÁTIL DIRECIONAL		m ²	0,64		
PISO TÁTIL ALETAR		m ²	11,52		
RAMPA DE ACESSIBILIDADE		UND	16,00		

TABELA DE QUANTIDADES			
PAVIMENTAÇÃO			
SERVIÇOS	UN	QUANT.	TOTAL
1 - R. ALTINO FRANCISCO CRUZ	m ²	1.441,47	
Concordância - 2un x 20,20 m ²	m ²	40,40	1.481,87
2 - R. FRANCISCO BELO DA SILVA	m ²	788,13	
Concordância - 2un x 20,20 m ²	m ²	40,40	828,53
3 - R. JOSÉ FERREIRA FERRO	m ²	656,75	
TOTAL DE PAVIMENTAÇÃO	m²	2.967,15	
GUIA/SARJETA			
SERVIÇOS	UN	QUANT.	TOTAL
1 - R. ALTINO FRANCISCO CRUZ	m	326,40	
2 - R. FRANCISCO BELO DA SILVA	m	162,94	
3 - R. JOSÉ FERREIRA FERRO	m	162,16	
4 - ESQUINAS - 07un x 2,80m	m	19,60	
TOTAL DE GUIA/SARJETA	m	671,10	
CALÇADA			
SERVIÇOS	UN	QUANT.	TOTAL
1 - R. ALTINO FRANCISCO CRUZ	m ²	456,96	470,00
CALÇADA CONCRETO (L=1,40m)	m ²	195,84	205,40
GRAMA (L=0,60m)	m ²	13,04/9,56	
Concordância 4x3,26(conc.)3x2,39(gro)	m ²	228,11	237,89
2 - R. FRANCISCO BELO DA SILVA	m ²	97,76	104,93
CALÇADA CONCRETO (L=1,40m)	m ²	9,78/7,17	
GRAMA (L=0,60m)	m ²	227,02	227,02
3 - R. JOSÉ FERREIRA FERRO	m ²	97,29	97,29
CALÇADA CONCRETO (L=1,40m)	m ²	23,80	23,80
GRAMA (L=0,60m)	m ²	958,71	958,71
4 - Bolsão - 3,40m ² x 7(esquinas)	m ²	407,62	407,62
TOTAL CALÇADA CONCRETO	m²	958,71	
TOTAL GRAMA	m²	407,62	

DETALHE DAS ESQUINAS - CONCORDÂNCIA
Escala: 1:25



SINALIZAÇÃO VIÁRIA
CRUZAMENTO TÍPICO



PREFEITURA DO MUNICÍPIO DE MONTE CASTELO

Rua Monsenhor Jose Maria Lemieux, 165 - Centro - CEP 17.960-000
Fone (018) 3855-1133 - Fax (018) 3855-1146 - MONTE CASTELO-SP

PROJETO
PAVIMENTAÇÃO ASFÁLTICA

LOCAL: Rua Altino F. Cruz, Rua Francisco B. da Silva, Rua José Ferreira Ferro

PROGRAMA	ÁREA	FOLHA
PLANEJAMENTO URBANO		PAV 02/2
MIN. CIDADES		

OBRA: PAVIMENTAÇÃO ASFÁLTICA
CONTRATO 1030.531-87/2016

ESCALA GRÁFICA	ESCALA NOMINAL	DATA
	INDICADAS	MAR/2018

ASSINATURAS	
proprietário	cnpj
PREFEITURA DO MUNICÍPIO DE MONTE CASTELO	44.882.074/0001-74
projeto - responsável técnico	cau. A58440-1
ARILDO BLEFARI DE ALMEIDA	pref.
	r.r.t. 6796684

ESPAÇO PARA APROVAÇÃO